

Lärmaktionsplanung gem. § 47d Bundes-Immissionsschutzgesetz

der Stadt/Gemeinde
Hörnum (Sylt)

1. Allgemeine Angaben

1.1 Für die Lärmaktionsplanung zuständige Behörde

Name der Stadt/Gemeinde	Hörnum (Sylt)
Amtlicher Gemeindeschlüssel	01054046
Vollständiger Name der Behörde	Gemeinde Hörnum (Sylt)
Straße	Rantumer Straße
Hausnummer	20
PLZ	25997
Ort	Hörnum (Sylt)
E-Mail (<i>freiwillige Angabe</i>):	martin.seemann@gemeinde-sylt.de
Internet-Adresse (<i>freiwillige Angabe</i>)	www.amtlandschaftsylvt.de

1.2 Beschreibung der Gemeinde sowie der Hauptverkehrsstraßen, Haupteisenbahnstrecken und ggf. anderer Lärmquellen, für die der Lärmaktionsplan aufgestellt wird¹

pflichtige Angaben der Gemeinde:

Die Gemeinde Hörnum (Sylt) liegt am südlichen Ende der Insel Sylt. Das Gemeindegebiet weist eine Fläche von 5,64 km² auf. 898 Personen haben ihren Hauptwohnsitz in der Gemeinde Hörnum (Sylt). Dazu kommen weitere 603 Personen, die ihren Nebenwohnsitz in der Gemeinde haben (Stand 05.02.2024). Als größte verkehrsbedingte Lärmquelle kann die L 24 benannt werden, welche auf einer Länge von rund 300 Metern in Hörnum Nord und auf 850 Metern in Hörnum selbst entlang bebauter Bereiche verläuft. Zudem weist noch die Straße Blankes Tälchen signifikante Verkehrsmengen auf, da sie als direkte Verlängerung der L 24 die Hauptzufahrt zum Hafen darstellt. Der Verkehrsfluss und somit das Lärmgeschehen auf der L 24 werden durch zwei Lichtsignalanlagen beeinflusst.

1.3 Rechtlicher Hintergrund²

Die Aktionsplanung erfolgt auf Grundlage der EU-Umgebungslärmrichtlinie 2002/49/EG und deren nationaler Umsetzung in §§ 47 a-f BImSchG sowie der Verordnung über die Lärmkartierung – 34.BImSchV.

1.4 Geltende Lärmgrenzwerte

Lärmgrenzwerte, die als Kriterien für die Evaluierung und Umsetzung von Maßnahmen zur Bekämpfung und Minderung von Lärm in dem von dem Aktionsplan erfassten Gebiet verwendet werden, sind Anhang III der LAI-Hinweise zur Lärmaktionsplanung dokumentiert.

Werden zusätzliche Grenzwerte, Auslösewerte o. ä. im Aktionsplan verwendet und welche?

freiwillige Angabe der Gemeinde:

Es werden keine zusätzlichen Werte im Aktionsplan verwendet.

2. Bewertung der Ist-Situation

2.1 Zusammenfassung der Daten der Lärmkarten³

Anzahl der Personen, die in dem vom Lärmaktionsplan erfassten Gebiet einer Lärmbelastung ausgesetzt sind ab

55 dB(A) L_{DEN} von Hauptverkehrsstraßen: 0

50 dB(A) L_{Night} von Hauptverkehrsstraßen: 0

2.2 Bewertung der geschätzten Anzahl von Personen, die Umgebungslärm ausgesetzt sind⁴

pflichtige Angaben der Gemeinde:

Da die Verkehrsmenge auf der L 24 in Hörnum Nord, mit Beginn der ersten abzweigenden Nebenstraße (Norderstraße), unter den Wert von 8200 Kraftfahrzeugen pro Tag sinkt, welcher rein formal eine Lärmaktionsplanung auslöst, sind in den darauf folgenden Straßenabschnitten keine Personen mehr vom Straßenlärm betroffen.

2.3 In der Gemeinde vorhandene Lärmprobleme und verbesserungsbedürftige Situationen⁵

pflichtige Angaben der Gemeinde:

Die Verkehrsbelastung auf der L 24 und weiter auf der Straße Blankes Tälchen ist das bestimmende verkehrsbedingte Lärmproblem in der Gemeinde Hörnum (Sylt). Auch wenn rechnerisch keine Person in der Gemeinde Hörnum (Sylt) von Straßenverkehrslärm betroffen ist, die Verkehrsmengen deutschlandweit aber immer noch zunehmen, sollten die vorliegenden Daten zu den Verkehrsmengen aber in jedem Fall überprüft werden, um sicher zu gehen, dass dies auch weiterhin der Fall ist.

2.4 Kriterien für die Prioritätensetzung bei der Ausarbeitung des Lärmaktionsplans⁶

freiwillige Angaben der Gemeinde:

Zahl der lärmbelasteten Menschen,

3. Maßnahmenplanung

3.1 Bereits vorhandene Maßnahmen zur Lärminderung⁷

Bereits vorhandene Maßnahmen zur Lärminderung an Hauptverkehrsstraßen:

lfd. Nr.	Maßnahmenart ⁸	Erläuterungen (Wo, Was)
1		

3.2 Geplante Maßnahmen zur Lärminderung für die nächsten fünf Jahre (einschließlich der Maßnahmen zum Schutz ruhiger Gebiete)⁹

Geplante Maßnahmen zur Lärminderung an Hauptverkehrsstraßen:

lfd. Nr.	Maßnahmenart ⁸	Erläuterungen (Wo, Was)	Erläuterungen des erwarteten Nutzens ¹⁰ (freiwillige Angabe)	Kosten der Maßnahme [€] ¹¹ (freiwillige Angabe)
1				

ggf Zeilen hinzufügen oder löschen

Erläuterungen des erwarteten Nutzens¹¹

pflichtige Angaben der Gemeinde:

3.3 Langfristige Strategien zum Schutz vor Umgebungslärm¹²

Gibt es eine langfristige Strategie?

Nein

Wenn ja: Erläuterung der langfristigen Strategie zur Reduzierung der Lärmbelastung

pflichtige Angaben der Gemeinde:

3.4 Schutz ruhiger Gebiete¹³

Angabe, ob im Lärmaktionsplan ruhige Gebiete festgesetzt werden:

Nein

Wenn ja:

lfd. Nr.	Name des ruhigen Gebiets	Art des ruhigen	Schutzmaßnahme
----------	--------------------------	-----------------	----------------

	(freiwillige Angabe)	Gebiets	n ¹⁴
1			

Zusätzlich ist im Rahmen der Berichterstattung die räumliche Ausdehnung der jeweiligen ruhigen Gebiete in georeferenzierter Form zu übermitteln.¹⁵

3.5 Geschätzte Anzahl der Personen in dem vom Aktionsplan erfassten Gebiet, für die sich der Straßenverkehrslärm durch die vorgesehenen Maßnahmen innerhalb der nächsten fünf Jahre reduziert¹⁶

pflichtige Angaben der Gemeinde:

4. Mitwirkung der Öffentlichkeit¹⁷

4.1 Zeitraum der Öffentlichkeitsbeteiligung¹⁸

Von: Invalid Date

Bis: Invalid Date

4.2 Art der öffentlichen Mitwirkung¹⁹

pflichtige Angaben der Gemeinde:

Öffentliche Veranstaltung, Besprechungen/Sitzungen, Auslegung,

4.3 Art der Interessenträger, die an der öffentlichen Konsultation teilgenommen haben²⁰

freiwillige Angaben der Gemeinde:

Bürger:innen, Nichtstaatliche Organisationen, Staatliche Stellen, Privatwirtschaft,

Anzahl der Personen, die an der öffentlichen Konsultation teilgenommen haben

freiwillige Angaben der Gemeinde:


4.4 Berücksichtigung der Ergebnisse der Mitwirkung der Öffentlichkeit²¹

Angabe, ob im Laufe der öffentlichen Konsultation Stellungnahmen eingegangen sind:

Angabe, ob die während der öffentlichen Konsultation eingegangenen Stellungnahmen


in den LAP aufgenommen wurden:

Angabe, ob der LAP nach der öffentlichen Konsultation überarbeitet wurde:



Erläuterung, wie der Lärmaktionsplan nach der öffentlichen Konsultation überarbeitet wurde:

pflichtige Angaben der Gemeinde:



4.5 Dokumentation²²

Inhaltliche Zusammenfassung der öffentlichen Konsultation (Protokoll):

pflichtige Angaben der Gemeinde:



Link zur Webseite mit Dokumenten der öffentlichen Konsultation:

freiwillige Angaben der Gemeinde:



5. Finanzielle Informationen zum Lärmaktionsplan

Geschätzte Gesamtkosten (für die Aufstellung) des Aktionsplans (ohne Maßnahmenumsetzung)

freiwillige Angaben der Gemeinde:



Geschätztes Kosten-Nutzen-Verhältnis der im Aktionsplan beschriebenen Maßnahmen²³


freiwillige Angaben der Gemeinde:



6. Evaluierung des Aktionsplans²⁴

6.1 Überprüfung der Umsetzung

Angabe, ob Regelungen für die Überprüfung der Umsetzung des Lärmaktionsplans vorgesehen sind:



Wenn ja: Erläuterung der geplanten Regelungen für die Überprüfung der Umsetzung des Lärmaktionsplans²⁵

freiwillige Angaben der Gemeinde:

6.2 Überprüfung der Wirksamkeit

Angabe, ob Regelungen für die Überprüfung der Wirksamkeit des Lärmaktionsplans vorgesehen sind:

Geplante Regelungen für die Überprüfung der Wirksamkeit des Lärmaktionsplans ^{26, 26}

freiwillige Angaben der Gemeinde:

7. Inkrafttreten des Aktionsplans

7.1 Der Lärmaktionsplan tritt in Kraft ²⁷

am: Invalid Date

7.2 Datum des voraussichtlichen Abschlusses der Umsetzung des Lärmaktionsplans²⁸

freiwillige Angaben der Gemeinde

zum: Invalid Date

7.3 Link zum Aktionsplan im Internet²⁹

pflichtige Angaben der Gemeinde:

(Ort, Datum)

(Unterschrift, Stempel)

Erläuterungen und Ausfüllhinweise

Anhang I: Maßnahmenart Straßenverkehr

Hinweis: Bei den angegebenen Maßnahmenarten handelt es sich um eine exemplarische, nicht abschließende Auflistung möglicher Maßnahmen. Die Angaben berücksichtigen die europäischen Vorgaben zur Datenberichterstattung, so dass ggf. auch übergeordnete Maßnahmen aufgeführt sind, die auf Ebene der Gemeinden nicht umgesetzt werden können.

Maßnahmen an der Quelle

Änderung des Emissionspegels

- Maßnahmen am Straßenbelag
- Lärmarme Reifen
- Leise Motoren
- Maßnahmen an der Auspuffanlage
- Umrüstung auf leisere öffentliche Verkehrsmittel und Komponenten

Zeitliche Beschränkungen

- Zeitliche Beschränkung für LKW
- Zeitliche Beschränkung für PKW

Maßnahmen zur Geschwindigkeitsreduzierung

- Verringerung der Fahrgeschwindigkeit und Lichtsignalsteuerung
- Kreisverkehre und Kreuzungen
- Bauliche Maßnahmen zur Verkehrsberuhigung
- Ausweisung von verkehrsberuhigten Zonen

Sonstige Verkehrsmanagementmaßnahmen

- Stärkung öffentlichen Verkehrs
- Verbesserung der Infrastruktur für Radfahrer und Fußgänger
- Intelligente Mobilität
- Veränderung/Reduzierung der Fahrspuren
- Fahrverbote und Umleitungen für LKW
- Fahrverbote und Umleitungen für PKW
- Parkraumbewirtschaftung
- City-Maut

Maßnahmen auf dem Ausbreitungsweg

Lärmschutzwände

- Lärmschutzwände / -wälle und Instandhaltung
- Grüne Lärmschutzwände / -wälle und Instandhaltung

Schalldämmung an Gebäuden

- Schallschutzfenster
- Sonstige Maßnahmen zur Schalldämmung

Städtebauliche Planung

Flächennutzungsplanung

- Flächennutzungsplanung/Bauleitplanung
- Lärmreduzierung für sensible Gebiete
- Abstandsflächen/Pufferzonen

Lärmschutzbereiche

- Verfügbarkeit von ruhigen Gebieten
- Verfügbarkeit von Grünflächen
- Maßnahmen zur Verbesserung des akustischen Raumes

Änderung der Infrastruktur

Neue Infrastruktur

- Neubau von Umgehungstraßen oder -brücken
- Neubau von Tunneln

Sperrung von Verkehrsanlagen

- Sperrung von Straßen (z.B. zeitweise für LKW)

Bürgerschaftlicher Dialog

Kommunikation

- Vermittlung von Informationen
- Beschwerdemanagement

Maßnahmen zur Verhaltensänderung

- Förderung der lärmarmen Mobilität
- Förderung des öffentlichen Verkehrs
- Förderung von Carsharing
- Bildungs- und Aufklärungsaktivitäten

Anhang II: Maßnahmenart Schienenverkehr Maßnahmen an der Quelle

Hinweis: Bei den angegebenen Maßnahmenarten handelt es sich um eine exemplarische, nicht abschließende Auflistung möglicher Maßnahmen. Die Angaben berücksichtigen die europäischen Vorgaben zur Datenberichterstattung, so dass ggf. auch übergeordnete Maßnahmen aufgeführt sind, die durch auf Ebene der Gemeinden nicht umgesetzt werden können.

Änderung des Emissionspegels

- Maßnahmen am Gleis
- Umrüstung von Rädern oder Radkomponenten
- Geräuscharme Bremsen
- Geräuscharme Motoren
- Erneuerung des Fuhrparks

Zeitliche Beschränkungen

- Zeitliche Beschränkung für den Güterverkehr
- Zeitliche Beschränkung für den Personenverkehr

Maßnahmen zur Geschwindigkeitsreduzierung

- Verringerung der Fahrgeschwindigkeit und Signalsteuerung
- Ausweisung von verkehrsberuhigten Zonen für Schienenverkehr

Sonstige Verkehrsmanagementmaßnahmen

- Veränderung/Reduzierung der Gleisanlagen
- Trassenpreise
- Fahrverbote und Umleitung von Güterverkehren
- Fahrverbote und Umleitung von Personenverkehren

Maßnahmen auf dem Ausbreitungsweg

Lärmschutzwände

- Lärmschutzwände und Instandhaltung
- Grüne Lärmschutzwände und Instandhaltung

Schalldämmung an Gebäuden

- Schallschutzfenster
- Sonstige Maßnahmen zur Schalldämmung

Städtebauliche Planung

Flächennutzungsplanung

- Flächennutzungsplanung/Bauleitplanung
- Lärmreduzierung für sensible Gebiete
- Abstandsflächen/Pufferzonen

Lärmschutzbereiche

- Verfügbarkeit von ruhigen Gebieten
- Verfügbarkeit von Grünflächen
- Maßnahmen zur Verbesserung der Klanglandschaft

Änderung der Infrastruktur

Neue Infrastruktur

- Neubau von Strecken
- Neue Eisenbahnumfahrung/neues Brückenbauwerk
- Neubau von Tunneln

Sperrung von Verkehrsanlagen

- Stilllegung einer Schienenstrecke
- Stilllegung eines Bahnhofs

Bürgerschaftlicher Dialog

Kommunikation

- Vermittlung von Informationen
- Beschwerdemanagement

Maßnahmen zur Verhaltensänderung

- Bildungs- und Aufklärungsaktivitäten
- Förderung anderer Verkehrsträger

¹ Kurzcharakteristik der planaufstellenden Gemeinde (z. B. Einwohnerzahl, räumliche Lage und Gliederung, Lage zu Umgebungslärmquellen) und Angaben zu den für die Lärmaktionsplanung maßgeblichen Hauptlärmquellen. Dies müssen nicht zwangsläufig nur die im Rahmen der Lärmkartierung untersuchten Hauptverkehrsstraßen oder Haupteisenbahnstrecken sein, sondern können auch andere lärmrelevante Straßen oder Bahnstrecken umfassen.

Im Geoportale Umgebungslärm sind einzelne Informationen, wie die kartierten Straßen und deren Länge für die meisten Gemeinden dargestellt. Von den Gemeinden sind dort weitere Datenfelder zu ergänzen.

Im Regelfall gilt der Lärmaktionsplan für das gesamte Gebiet der Gemeinde. Sollte im Einzelfall davon abgewichen werden, ist es bei der Berichterstattung erforderlich, den konkreten Geltungsbereich anhand einer entsprechenden Fläche im Shape-Format zu übermitteln. Entsprechende Formatvorlagen werden bereitgestellt.

- ² Der rechtliche Hintergrund ist mit dem Verweis auf die EU-Umgebungslärmrichtlinie und § 47 a-f BImSchG abschließend genannt. Weitere Eintragungen der Gemeinde sind möglich, aber nicht erforderlich.
- ³ Anzugeben sind die Betroffenenzahlen, wie sie sich aus dem Pflichtumfang der EU-Umgebungslärmkartierung ergeben. Nicht benötigte Zeilen können gelöscht werden.
- ⁴ Im Geoportale Umgebungslärm sind für angemeldete Nutzer Belastungsschwerpunkte nach der Lärmkennziffermethode dargestellt. Hinweise zur Abschätzung bietet u.a. Kapitel 8.2 der LAI-Hinweise zur Lärmaktionsplanung.
- ⁵ Beschreibung der Lärmsituation bzw. Lärmschwerpunkte, d. h. Gebiete mit besonders starker Lärmbetroffenheit (ggf. auch mit Mehrfachbelastung durch Einwirkung mehrerer Lärmarten wie beispielsweise Straße und Schiene) sollten hier in Textform benannt werden. Sofern keine für die Lärmaktionsplanung relevanten Lärmprobleme vorhanden sind, sollte dies hier benannt werden (Kap. 7 der LAI-Hinweise zur LAP).
- ⁶ Hierbei handelt es sich um freiwillige Angaben der planaufstellenden Gemeinde. Möglichkeiten der Prioritätensetzung sind insbesondere Kosten-Nutzen-Analysen, die Höhe der Lärmbelastung oder die Zahl der lärmbelasteten Menschen. (Kapitel 8.3 LAI-Hinweise zur LAP).
- ⁷ Hier sind die zum Zeitpunkt der Annahme des Lärmaktionsplans bereits durchgeführten, in Umsetzung oder Vorbereitung befindlichen Lärminderungsmaßnahmen anzuführen. Dies umfasst insbesondere auch Maßnahmen, deren Wirkung bei der Lärmkartierung nicht erfasst wird (passive Lärmschutzmaßnahmen wie der Einbau von Schallschutzfenstern im Rahmen der Lärmsanierung, verkehrsplanerische Maßnahmen zur Verstärkung des Verkehrsflusses, Einsatz von Dialogdisplays oder flächenhaft wirksame Maßnahmen wie ÖPNV-/Radverkehrskonzepte, LKW-Lenkungskonzepte) sowie kürzlich umgesetzte oder laufende Maßnahmen, die aufgrund des zeitlichen Ablaufs bei der aktuellen Lärmkartierung noch nicht berücksichtigt wurden. Wenn es bislang keine Maßnahmen gibt, kann dieser Teil entfallen. (Kapitel 12 LAI-Hinweise zur LAP).
- ⁸ Anhang I gibt eine Übersicht über das Spektrum lärmindernder Maßnahmen. Im Zuge der Berichterstattung sind die jeweiligen Maßnahmen den dort aufgeführten Kategorien zuzuordnen.
- ⁹ Anhang II gibt eine Übersicht über das Spektrum lärmindernder Maßnahmen. Im Zuge der Berichterstattung sind die jeweiligen Maßnahmen den dort aufgeführten Kategorien zuzuordnen.
- ¹⁰ Betrifft auch Maßnahmen anderer Planungsträger außerhalb der kommunalen Planungshoheit. Sofern ruhige Gebiete festgelegt wurden, sind hier zwingend Maßnahmen zu deren Schutz aufzuführen (siehe auch Kapitel 3.4 und Endnote 13).
- ¹¹ im Einzelfall
- ¹² zusammenfassend
- ¹³ Maßnahmen, die über einen Realisierungszeitraum von fünf Jahren hinausreichen, bspw. auch im Rahmen der Flächennutzungs- und Bauleitplanung.
- ¹⁴ Ziel von Lärmaktionsplänen soll es auch sein, ruhige Gebiete gegen eine Zunahme des Lärms zu schützen (§ 47 d Absatz 2 BImSchG). Die Gemeinden sind aufgefordert, potenziell geeignete Gebiete als ruhige

Gebiete im Lärmaktionsplan festzuschreiben und Maßnahmen zu deren Schutz zu benennen. Die Festlegung ruhiger Gebiete sowie geeigneter Maßnahmen zu deren Schutz liegt im Ermessen der Gemeinden. Sofern ein ruhiges Gebiet festgelegt wurde, sind jedoch zwingend Maßnahmen zum Schutz dieses Gebietes zu benennen. Dies kann z.B. die Berücksichtigung durch andere Planungsträger bei deren Planungen sein

- ¹⁵ Insbesondere die Berücksichtigung der ruhigen Gebiete in anderen Planungen der Gemeinde und von anderen Planungsträgern als planungsrechtliche Festsetzung (siehe EuGH gegen Polen vom 20. April 2023 Rechtssache 602/21)
- ¹⁶ Werden im Rahmen des Lärmaktionsplans ruhige Gebiete festgelegt, muss deren Lage und räumliche Abgrenzung in der nachfolgenden Berichterstattung in georeferenzierter Form im Shape-Format gesondert an die Europäische Kommission übermittelt werden. Entsprechende Formatvorlagen werden bereitgestellt, sobald die EEA die Vorgaben abschließend konkretisiert hat.
- ¹⁷ Geschätzte Summe aller durch die vorgesehenen Maßnahmen des Lärmaktionsplans entlasteten Personen, ohne Aufschlüsselung nach Maßnahmen oder Pegelbändern. Eine Person zählt ab einem Wert von LDEN ab 55 dB(A) oder einem Wert von LNight ab 50 dB(A) als lärmbelastet. Ein Tool zur Abschätzung der entlasteten Personen wird in Kürze auf dem Geoportal Umgebungslärm umgesetzt.-
- ¹⁸ Die Angabe bezieht sich ausschließlich auf die unter 3.2 aufgeführten kommunalen, außerhalb des Lärmaktionsplans des EBA festgelegten Maßnahmen an Hauptisenbahnstrecken.
- ¹⁹ Nicht benötigte Felder bitte löschen
- ²⁰ Hier sind Form, Zeiträume und Ergebnisse der nach § 47 d Absatz 3 BImSchG erforderlichen Mitwirkung der Öffentlichkeit darzustellen. Dies gilt gleichermaßen für die erstmalige Ausarbeitung wie auch für die Überprüfung des Lärmaktionsplans.
- ²¹ Für die Mitwirkung der Öffentlichkeit sind angemessene Fristen vorzusehen. Der Lärmaktionsplan muss die beiden gefragten Datumswerte enthalten. Bei einer mehrstufigen Öffentlichkeitsbeteiligung sind der Beginn der ersten und das Ende der letzten Beteiligungsphase anzugeben. Die Angabe der gefragten Datumswerte im Lärmaktionsplan kann beispielsweise in Textform erfolgen.
- ²² Die Form der öffentlichen Mitwirkung liegt im Ermessen der planaufstellenden Gemeinde. Die Form der öffentlichen Mitwirkung ist mindestens einer der folgenden Kategorien zuzuordnen:
- | | |
|--|---|
| - Anzeigen/Werbung | - Öffentliche Veranstaltung |
| - Ansprache verschiedener Interessenträger | - Umfrage |
| - Informationskampagne | - Workshop |
| - Besprechungen/Sitzungen | - Andere Mittel/Instrumente (bitte beschreiben) |
- Erfolgt die öffentliche Mitwirkung ausschließlich im Rahmen von Besprechungen oder (Gemeinderats-) Sitzungen, ist den interessierten Teilnehmern aus der Öffentlichkeit die Möglichkeit einzuräumen, sich zu äußern (Rederecht).
- ²³ Die Art der Interessenträger ist mindestens einer der folgenden Kategorien zuzuordnen:
- | | |
|----------------------------------|--|
| - Bürger:innen | - Privatwirtschaft |
| - Nichtstaatliche Organisationen | - Andere Interessenträger (bitte benennen) |
| - Staatliche Stellen | |
- ²⁴ Die Ergebnisse der Mitwirkung sind zu berücksichtigen. Hier soll eine zusammenfassende Würdigung der Mitwirkung der Bevölkerung erfolgen, d. h. ob und wie die Hinweise aus der Öffentlichkeit in die Lärmaktionsplanung einbezogen wurden.
- ²⁵ Hier ist eine zusammenfassende verbale Beschreibung der durchgeführten Öffentlichkeitsbeteiligung und ihrer Ergebnisse zu geben. Wenn die Konsultation im Lärmaktionsplan beschrieben wird, ist der Link zum Lärmaktionsplan anzugeben. Wenn die Öffentlichkeitsbeteiligung in einem separaten Dokument beschrieben wird, ist auf dieses Dokument zu verweisen.
- ²⁶ Hier können Kosten-Nutzen-Analysen oder Kostenwirksamkeitsanalysen angeführt werden.

- ²⁷ Bitte Kriterien anführen, anhand derer der Lärmaktionsplan bei dessen Überprüfung bewertet werden kann. Beispielsweise kann hierfür die Wirksamkeit der Maßnahmen herangezogen werden (z. B. Lärmpegelminderung, Minderung der Zahl der Betroffenen und anderes).
- ²⁸ Hier kann auch auf das Formblatt zur Überprüfung des Lärmaktionsplans verwiesen werden.
- ²⁹ Die geplanten Regelungen für die Überprüfung der Wirksamkeit sind mindestens einer der folgenden Kategorien zuzuordnen:
- Umfrage/Befragung
 - Berechnung
 - Messung