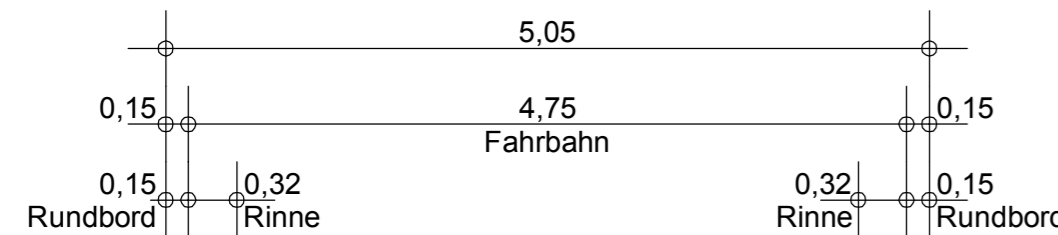
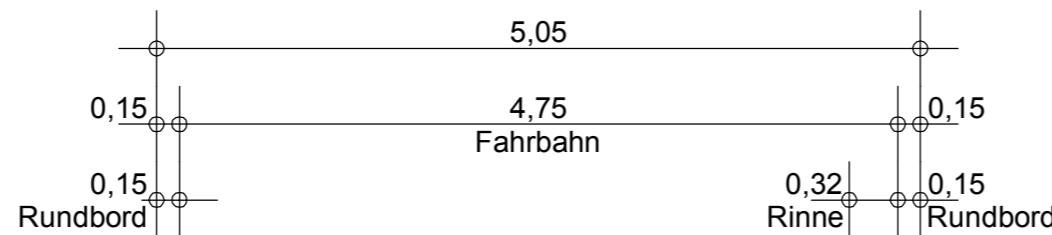


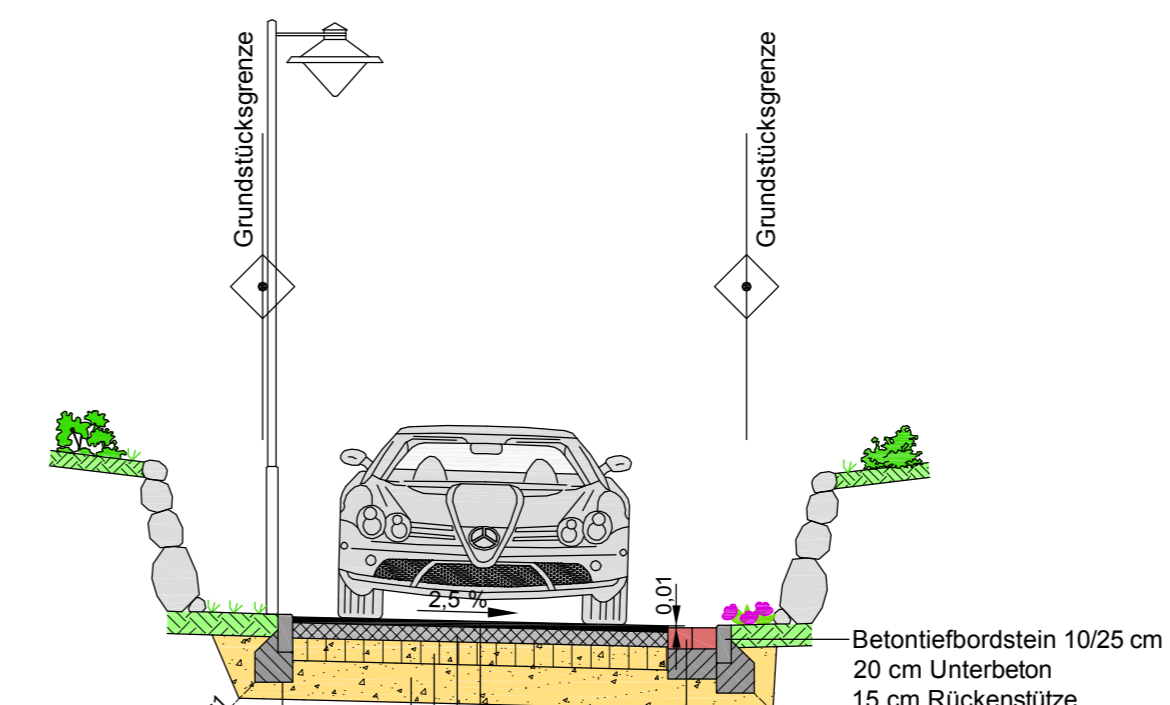

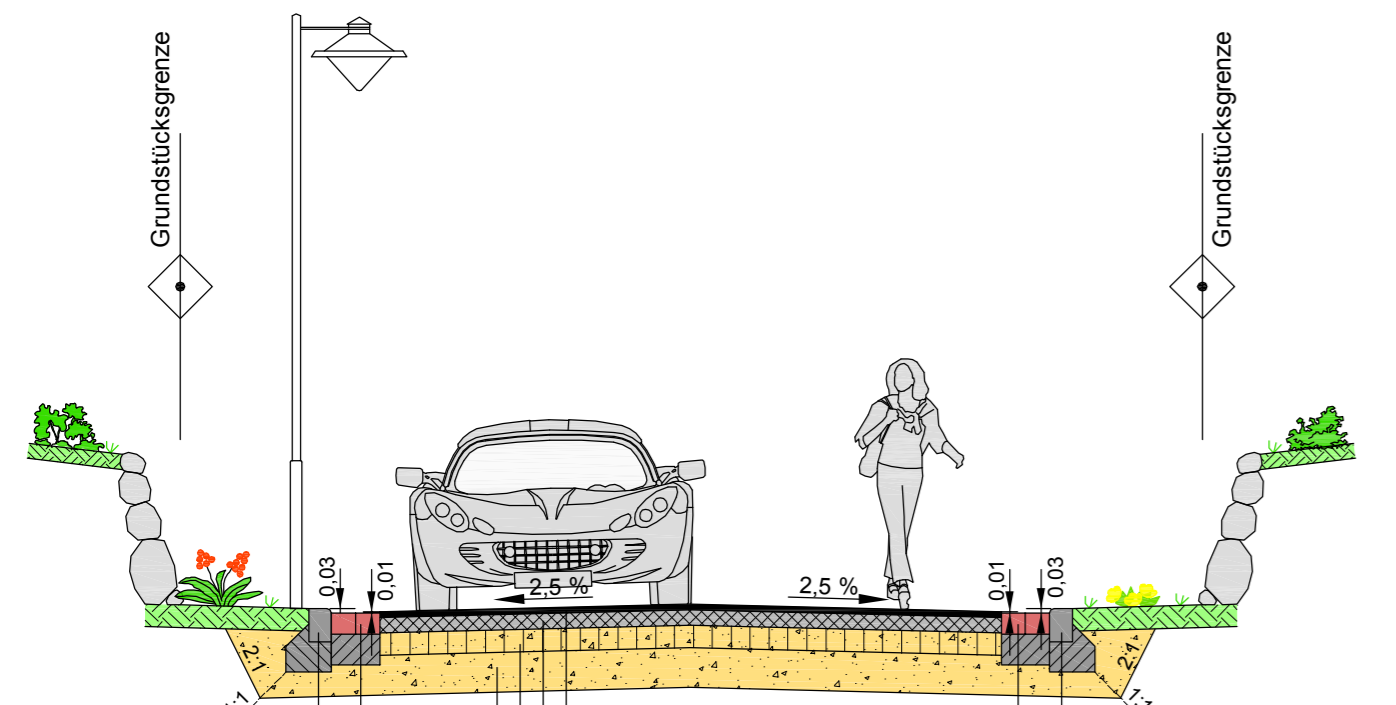
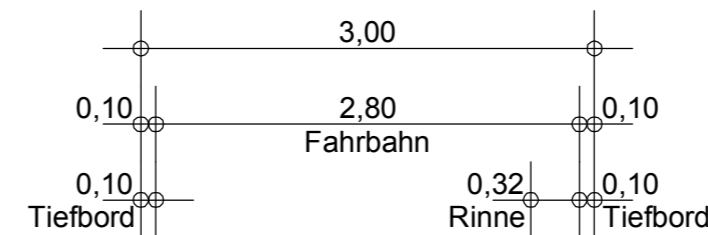
Querschnitt "Mellhörn"
Schnitt A - A



Querschnitt "Mellhörn"
Schnitt B - B



Querschnitt "Mellhörn"
Schnitt C - C



- Betonrundbordstein 15/22 cm
- 20 cm Unterbeton
- 15 cm Rückenstütze
- C 12/15
- 2-reihige Entwässerungsrinne aus Betonreihenstein 16/16/14 gem. DIN EN 1338
- 20 cm Unterbeton
- C 12/15
- Aufbau Fahrbahn (gem. Tafel 1, Zeile 3, Bk 1.0, RStO 12)
- 4,0 cm Asphaltdeckschicht AC 11 D N gem. ZTV Asphalt-StB 07
- 10,0 cm Asphalttragschicht AC 32 T N gem. ZTV Asphalt-StB 07
- 15,0 cm Schottertragschicht gem. ZTV SoB-StB 07
- 26,0 cm Frostschutzschicht gem. ZTV SoB-StB 07
- 55,0 cm Oberbau

- Betonrundbordstein 15/22 cm
- 20 cm Unterbeton
- 15 cm Rückenstütze
- C 12/15
- 2-reihige Entwässerungsrinne aus Betonreihenstein 16/16/14 gem. DIN EN 1338
- 20 cm Unterbeton
- C 12/15
- Aufbau Fahrbahn (gem. Tafel 1, Zeile 3, Bk 1.0, RStO 12)
- 4,0 cm Asphaltdeckschicht AC 11 D N gem. ZTV Asphalt-StB 07
- 10,0 cm Asphalttragschicht AC 32 T N gem. ZTV Asphalt-StB 07
- 15,0 cm Schottertragschicht gem. ZTV SoB-StB 07
- 26,0 cm Frostschutzschicht gem. ZTV SoB-StB 07
- 55,0 cm Oberbau

- Betontiefbordstein 10/25 cm
- 20 cm Unterbeton
- 15 cm Rückenstütze
- C 12/15
- 2-reihige Entwässerungsrinne aus Betonreihenstein 16/16/14 gem. DIN EN 1338
- 20 cm Unterbeton
- C 12/15
- Aufbau Fahrbahn (gem. Tafel 1, Zeile 3, Bk 1.0, RStO 12)
- 4,0 cm Asphaltdeckschicht AC 11 D N gem. ZTV Asphalt-StB 07
- 10,0 cm Asphalttragschicht AC 32 T N gem. ZTV Asphalt-StB 07
- 15,0 cm Schottertragschicht gem. ZTV SoB-StB 07
- 26,0 cm Frostschutzschicht gem. ZTV SoB-StB 07
- 55,0 cm Oberbau

Änderungen/Ergänzungen			
Nr.:	Art der Änderung	Name:	Datum:
8:	-	-	-
7:	-	-	-
6:	-	-	-
5:	-	-	-
4:	-	-	-
3:	-	-	-
2:	-	-	-
1:	-	-	-

Haase+Reimer Ingenieure
 Straßenbau, Abwassertechnik, Verkehrsplanung, Bauregie
 Alte Landstraße 7 // 24866 Busdorf // Tel.: 0 46 21 - 932 33 33 // hr-ing @t-online.de

HR-Projekt-Nr.: 18004
 bearbeitet: Haase
 gezeichnet: Suhr
 geprüft:
 Datum: 22.05.18

Status: **Bauentwurf**

Bezeichnung d. Maßnahme:
**Ausbau Mellhörn
 in der Gemeinde List / Sylt**

Bauherr:
 Gemeinde List
 Landwehrdeich 3
 25992 List / Sylt

Planbez.:
Straßenquerschnitte

Maßstab:
 1 : 50

Anlage Nr.: 4.2
 Blatt Nr.: 1

List, den
 - Der Bürgermeister -

Grundplan hergestellt:

Grisard & Pehl GmbH
 Rosentwiete 4
 25364 Brande-Hörmerkirchen
 Tel.: 0 41 27 / 97 704 30
 Fax: 0 41 27 / 97 704 39

Aufnahme:
 Feldvergleich:
 Kataster:

Ergänzungen: